 Natural Resources Canada  
Ressources naturelles Canada

CE PLAN NE PEUT  
SERVIR À DÉFINIR  
LES FRONTIÈRES






THIS PLAN IS NOT TO BE  
USED FOR DEFINING  
BOUNDARIES

ÉVOLUTION DU TERRITOIRE DE LA RÉSERVE  
INDIENNE DE WÔLINAK  
AGRANDISSEMENT 1

EVOLUTION OF WÔLINAK INDIAN RESERVE  
TERRITORY  
ENLARGEMENT 1



LÉGENDE - LEGEND

Anciens territoires de la réserve	Old Reserve Territories	Réserve actuelle	Current Reserve
	1708-1913		1708-
	1708-1760		1708-1913, 1972-
			1973-

**NB:** - L'étendue du territoire de 1708-1760  
demeure sujet à vérification  
- The area of the territory between 1708 and  
1760 is subject to verification

NOTES

- Le but de ce plan est d'illustrer l'évolution du territoire de la réserve indienne.
- The purpose of this plan is to illustrate the evolution of the Indian Reserve territory.
- Disponible auprès de Ressources Naturelles Canada, Division des levés officiels, Unité de liaison avec le client du Québec, Québec.
- Available from Natural Resources Canada, Legal Surveys Division, Quebec Client Liaison Unit, Quebec.

SOURCES

- Données cadastrales numériques, 1999 Gouvernement du Canada avec la permission de Ressources Naturelles Canada, Division des levés officiels.
- Digital Cadastral Data Set, 1999 Government of Canada with permission from Natural Resources Canada, Legal Surveys Division.
- Données topographiques numériques, 2001 Gouvernement du Canada avec la permission de Ressources Naturelles Canada, Centre d'information topographique - Sherbrooke.
- Digital Topographics Data Set, 2001, Government of Canada with permission of Natural Resources Canada, Centre for Topographic Information - Sherbrooke.

Date: 01-06-2001